

# 從60萬米高空看中國，是甚麼體驗？

---

2019年8月至2020年7月，通過挖掘運用空間、電子、光學和地學等學科集成的衛星遙感技術最新成果，新華社推出“60萬米高空看中國”系列報道，全方位、立體化展示中華人民共和國成立70餘年來全國各地滄海桑田的變遷，讓人們從前所未有的視角領略大美中國。

這是新華社推進系統化創新的一個成果，也是媒體融合向縱深發展的縮影，更讓中國新聞傳播史和衛星應用史產生了有趣的交集。

要依託衛星形成的天基對地觀測能力，規模化、專業化、快捷性使用中國多尺度、多分辨率、全覆蓋的遙感衛星影像數據服務，就要深入瞭解這一信息革命的成果，系統化認識衛星發展現狀、遙感原理、資源分佈、行業應用等情況。

從2019年3月起，新華社項目團隊成員就分頭扎進中國資源衛星應用中心、航天恆星、中國科學院等有關科研機構和科技公司，並同相關科研機構進一步深化合作，得以綜合調度高景一號、高分一號、高分二號、高分六號、資源三號等10餘顆平均軌道高度約60萬米的對地觀測衛星，從太空高度、歷史尺度、區位角度、時代維度出發，拍攝回傳大批量衛星影像數據。當這些影像數據與20世紀80年代以來衛星對地觀測的歷史數據組合在一起的時候，一地一物的變遷盡入眼底。於是，我們得以跨越時間，在更大的空間尺度上，看到自己的家鄉一路走來的模樣。這其中，每一處變化都凝聚着一代代人不懈的拚搏與奮鬥，每一張影像背後都隱藏着一段段動人的故事。

在有限的篇幅裡，我們無法呈現每一處變遷，也不可能講完所有的故事。經過對衛星影像數據和全國各地的地理、人文等彙總分析，我們最終選擇以太空視角為牽引，以航拍視角、地面視角為支撐，以變遷為延展，一省一脈絡，一地一經緯，逐次呈現中國大地波瀾壯闊的史詩。

通讀本書，可以從北到南、由東往西，重新認識每一個省份的自然地理區位，瞭解每一個省份發生的突破性變遷，看清每一個省份現在的模樣，以及正在邁向未來的身影；循着時間的軌跡橫讀本書，可以探尋新中國誕生的艱苦歷程、改革開放以及十八大以來的偉大變遷；循着不同的主題縱讀本書，則可以利用大空間、大時間，以獨特的視角重新認識中國，認識家鄉，認識我們腳下的每一片土地。

本書編委會

2020年10月於北京



# 目錄

讓我們從這裡開始，以衛星為「眼」，從清晨第一縷陽光照進中國的地方，從北到南，由東往西，看懂新中國七十餘年來的宏闊變遷。

CHINA FROM OUTER SPACE

## N<sub>黑</sub>. 01

### 黑龍江

北國好風光·盡在黑龍江

它是展翅飛翔的“黑天鵝”，也是清晨第一縷陽光照進中國的地方。穿雲俯瞰黑龍江大地，大界江、大森林、大濕地、大冰雪、大糧倉，黑龍江大氣磅礴中帶着熱情豪放。

014

## N<sub>遼</sub>. 03

### 遼寧

遼河安寧地·振興新航程

南瀕蔚藍大海，北銜黑土平原，這裡是遼寧，中國重要的老工業基地，共和國“工業長子”。它承載過被掠奪的痛苦，奉獻過輝煌與榮耀，經歷了轉型後的震蕩與迷茫，如今正以重生昂揚的姿態，砥礪前行。

050

028

## N<sub>吉</sub>. 02

### 吉林

白山松水·黑土豐田

風光壯麗、物產豐饒的大吉林，四季分明，美不勝收。巍巍長白山，見證着黑土地70餘年滄桑巨變；浩浩松花江水，聆聽着時代進步的強音。

064

## N<sub>內蒙古</sub>. 04

### 內蒙古

萬里北疆·綠色長城

從60萬米高空俯瞰，內蒙古猶如一匹駿馬，奔騰在祖國的北部邊疆。70餘年來，草原人像愛護眼睛一樣愛護這片土地，沙漠之城變身大漠綠洲，死亡之海披上生態藍裝，茫茫沙地長出中國草都……



## N<sub>冀</sub>. 05

### 河北

慷慨燕趙·大好河山

西倚太行之巍巍，東臨渤海之滔滔，懷抱京津大地，坐擁萬頃沃土，盡享物產豐饒，這就是河北。這裡有驚豔世界的“中國綠”，更有承載千年大計的未來之城，書寫着時代發展的新傳奇。

086

## N<sub>津</sub>. 07

### 天津

一條河的過往·一座城的開放

東臨渤海，北依燕山，兼平原之秀美，得山水之滋潤。海河五大支流奔湧而來，彙聚於此。以海河為軸線，從60萬米高空俯瞰津沽大地，中西合璧，古今相融，水拍河岸，潮起潮落，城市自然，生機勃勃。

130

## N<sub>皖</sub>. 09

### 安徽

江淮大地·人傑地靈

凌空俯瞰江淮大地，這裡是人文中國的精粹之地，也是創新中國的先行之地。400年前，這裡締造出“無徽不成商”的徽商傳奇；40多年前，又掀開了中國農村改革的大幕。今天，安徽再立改革創新、聯通世界的新潮頭。

166

142

## N<sub>魯</sub>. 08

### 山東

向海而生·挺進深藍

這裡有山的巍峨豪邁，也有海的靈秀之姿。孔孟故里，厚德載物。從一池五彩斑斕的海鹽，到一條串起千億級產業的小海帶；從乘“峰”破浪的青青之島，到深入海底的“藍鯨1號”……山東半島，向海而生，挺進深藍！

190

## N<sub>蘇</sub>. 10

### 江蘇

山水鍾靈秀·最憶是江南

海陸相鄰，跨江濱海；水網如織，湖蕩如珠；江河湖海齊聚之地，天下恐怕更無他處。在這裡，十朝都會，如今正站在新時代的新起點上；在這裡，2 500年的文化名城，正不斷解鎖中國與時俱進、繁榮發展的密碼。

108

## N<sub>京</sub>. 06

### 北京

祖國的心臟·團結的象徵

從60萬米高空俯瞰，都與城，在這裡和諧共生。北京，深藏着中國獨一無二的城市“密碼”。它見證了中華文明的源遠流長，寫就了千年歷史的恢弘篇章。這個正在追求高質量發展的大國之都，也必將見證新的發展奇跡。

## NO. 11

### 上海

海納百川·奮楫爭先

城市格局大開大闢，城市天際大廈林立，城市精神大氣謙和。在這裡，可穿越百年，洞觀歷史巨變，也可觸碰全球科技，感受時代脈搏。背靠長江水，面向太平洋，領中國開放風氣之先，開放、創新、包容已成為上海最鮮明的品格。

208

## NO. 13

### 福建

山海相交·潮湧八閩

武夷山脈，九曲溪間，雲霧繚繞，群峰連綿；古田會址，身姿莊重，撥雲見日，指引方向；永定土樓，宏大滄桑，聚族而居，敦親睦鄰；國際港口，遠海碼頭，港通天下，揚帆遠航；平潭海峽，跨海大橋，世界之最，聯結八方。

238

## NO. 15

### 江西

紅色江西·綠色崛起

火紅、古樸、翠綠，彙成贛鄱大地。紅色革命，星星之火彙聚燎原之勢；古色古香，一爐窯火傳承千年技藝；翠綠如珠，奇峰飛瀑渲染錦繡山河。紅色江西，綠色崛起，風景這邊獨好！

266

## NO. 12

### 浙江

初心似錦照紅船·之江潮起正揚帆

巍巍數千年，這裡是中華文明重要肇始地；南湖水泱泱，這裡是中國革命紅船起航地；錢塘潮浩浩，這裡是中國改革開放先行地。憶江南，最憶是杭州，幹在實處，走在前列，勇立潮頭。

222

## NO. 14

### 台灣

狀似芭蕉貌似島·蘭花蝴蝶魚米鄉

這裡有溪壑縱橫的阿里山，也有珊瑚礁林棋佈的墾丁；這裡有櫻花漫佈的日月潭，也有簞狀石、燭台石、棋盤石綿延羅列的野柳地質公園；這裡有飛魚滑翔的蘭嶼，也有遠山一脈青蔥、稻田與大海相接的東西海岸。

256

## NO. 16

### 廣東

珠江起風帆·改革再出發

曾經，這裡響起中國改革開放第一聲“開山炮”；如今，這裡正建設中國特色社會主義先行示範區。中國的“矽谷”在這裡，中國外貿的晴雨表在這裡。它見證過國家民族的百年沉浮，更將親歷粵港澳大灣區崛起的時代盛景。

284

## N<sub>澳</sub>. 17

### 澳門

“蓮”成一家·引以為“澳”

從衛星看澳門，盛世蓮花，冉冉升騰；耀眼奪目；建築民居，鱗次櫛比特色鮮明；跨海大橋，水陸相接聯通兩岸；觀光高塔，遍覽繁華風光無限。蓮花寶地，魅力澳門，東西文化共融，傳統現代交織！

300

## N<sub>瓊</sub>. 19

### 海南

碧海連天遠·瓊崖盡是春

“南海明珠”神秘而富饒，“瓊島綠肺”生機勃勃，“外交小鎮”聞名亞洲，“海南名片”享譽世界。這就是海南，一個正在詮釋奇跡的地方。

322

## N<sub>湘</sub>. 21

### 湖南

一湖三湘四水情·芙蓉國裡盡朝暉

三千奇峰八百秀水，偉人故里英雄輩出，魅力古鎮旖旎多姿，衡山奇峻綿延不絕。八百里洞庭重獲新生，三城協同正引領開放崛起。“問蒼茫大地，誰主沉浮”，三湘兒女，正逐浪前行。

356

342

## N<sub>桂</sub>. 20

### 廣西

江海合鳴·壯美廣西

一灣相挽十一國，良性互動東中西。從60萬米高空俯瞰廣西，既有密佈的水系，也有廣闊的大海、綿長的邊境線。灘江、靈渠塑造了桂林山水，百里柳江見證着柳城巨變，左江、右江已打開世界之窗……

372

## N<sub>鄂</sub>. 22

### 湖北

臨江而興·因水而靈

從60萬米高空俯瞰長江，猶如一條巨龍橫貫神州東西。地處“龍腰”的湖北擁有最長幹線1 061千米，在歷次跨水、馴水、護水、調水過程中演繹着不同時代的人與江河的交響。

312

## N<sub>港</sub>. 18

### 香港

融通人文·親近山水

維港兩岸的天星小輪，擺渡着香港百年歲月，見證着香江奇跡。金紫荊廣場上，五星紅旗與紫荊花區旗迎風高高飄揚，祖國和香港，母子連心，同舟共濟，共同守護着這個家園，努力創造更美好的明天。

## N<sub>豫</sub>. 23

### 河南

中部崛起·正當時

大河之南，天地之中，皇皇華夏，歲月悠悠。這裡是中國歷史文化的縮影，新中國考古第一鏟從這裡揮起；這裡是新中國建設的精神高地，人工天河，奔流至今；這裡是中部崛起的門戶，一張覆蓋逾7億人的兩小時高鐵網，米字形走八方。

396

414

## N<sub>晉</sub>. 24

### 山西

表裡山河壯美·文化源遠流長

這裡人稱表裡山河，這裡地上文物眾多，這裡打響了能源革命，這裡紅色基因代代相傳。從60萬米高空看山西，黃河長城，深情相握；平遙古城，人影如織；三晉大地，讓人着迷。

## N<sub>陝</sub>. 25

### 陝西

一嶺分南北·一城通古今

泱泱中華，耀耀三秦。徜徉八百里關中，閱盡千年周禮秦風漢韻盛唐；革命聖地延安，成為中國共產黨人的精神家園。滔滔黃河，貫穿十里龍槽；巍峨秦嶺，界定祖國南北。從60萬米高空看陝西，穿越大歷史，領略新時代。

434

448

## N<sub>寧</sub>. 26

### 寧夏

塞上江南·神奇寧夏

沙為河骨，河為沙魂，西北雄奇與江南秀美，相依相偎；千年古灌與高原“濕”島、西夏王朝與絲路關道相伴相生。人、沙、水和諧，河、湖、田如畫，這是塞上江南，這是大漠綠洲，這就是神奇寧夏。

## N<sub>甘</sub>. 27

### 甘肅

交響絲路·如意甘肅

這是一片神奇的土地，從60萬米高空俯瞰，三大高原在這裡交會，多種地形地貌在這裡融合。祁連山下，駿馬奔騰，捲沙萬重；千年走廊，詩意敦煌，燦爛文明；七彩丹霞，色如渥丹；大漠酒泉，星辰所向。交響絲路上，如意甘肅，也在追夢。

464

482

## N<sub>新</sub>. 28

### 新疆

同心築夢映天山·咱們新疆好地方

它是絲路古道上的明珠，也是“一帶一路”的核心區域。高山湖泊，天山天池，“人間仙境”喀納斯，“空中草原”那拉提，地質奇觀可托海……浩瀚的沙漠、壯美的雪山以及秀麗的草原在這裡遙相呼應，無不令人心馳神往。

## N<sub>渝</sub>. 31

### 重慶

兩江奔流處·山水魔幻城

山即是城，城即是山。長江、嘉陵江、烏江，江河縱橫；大巴山、巫山、大婁山，山山環繞。逢山開路，遇水架橋，在這座城市，橋樑如同一根根主動脈，實現着山水城市的互聯互通。這就是重慶，魔幻的山城，流動的盛宴。

544

## N<sub>滇</sub>. 33

### 雲南

草木競秀·彩韻雲南

這裡高山巍峨、大江奔騰，物種豐富、色彩斑斕，人稱“彩雲之南”。從60萬米高空俯瞰，瑩白、湖藍、碧綠、明黃、緋紅……如同打翻了的調色盤，向世人詮釋着濃郁的風情，展現着世代雕刻的壩上傑作與守望千年的農耕文明。

574

## N<sub>青</sub>. 29

### 青海

山宗水源·青海不遠

它是萬山之祖，莽崑崙，閱盡人間春色；它是萬水之源，長江發源於此，黃河發源於此，瀾滄江也發源於此。這裡江河眾多，湖泊密佈，處處孕育着生命，流淌着溫柔與神奇。

502

524

## N<sub>川</sub>. 30

### 四川

一眼望川·生生不息

從第一級階梯邁向第二級階梯，山是它巍峨雄偉的身姿；從青藏高原奔流而下，水是它豪邁多情的語言。這裡的天路十八彎，這裡的九寨依然在；這裡的新城映天地，這裡的水利譽全球。九天開出一成都，萬戶千門入畫圖……

560

## N<sub>黔</sub>. 32

### 貴州

天地對視·一眼萬“年”

天下山峰何其多，惟有此處峰成林。這裡是世界三疊紀古生物王國，這裡有世界最大苗族聚居村寨；這裡的特殊地形成就了“中國數谷”，這裡的特殊地形也成就了“中國天眼”。坐擁大國重器，後發趕超闖新路，多彩貴州換了新顏。

590

## N<sub>藏</sub>. 34

### 西藏

世界屋脊·人間奇跡


在這座依舊劇烈變化的年輕高原上，純潔、清澈的河水滋養了下游沿岸長達幾千年的燦爛文明；萬年之峰，聳立在離藍天最近的地方，見證着世界之巔的決戰；大美阿里正注視着崛起的高原新城；天上的“路”與地上的“路”，讓世界屋脊山不再高，路不再漫長。






自然保護區面積：791.6  
佔轄區面積比重 16.7%

耕地面積：1586.6








2017年



2018年

# 黑龍江



黑龍江省，以一條邊境大江命名的地方，地處中國最北方、最東方，是清晨第一縷陽光照進中國的地方，四季分明，景如油畫。冬天，它是冰雪的童話世界，千里冰封，萬里雪飄；夏天，它是清涼的避暑天堂，林海翻湧，百湖環繞。

穿雲俯瞰黑龍江大地，亞洲大河黑龍江自西向東奔流，它的支流烏蘇里江由南往北，構成了中國東北地區兩條重要的中俄邊界線，也勾勒出黑龍江省這隻“天鵝”的背部輪廓。在烏蘇里江西岸，長白山脈的北延支脈完達山，從天鵝尾部一直延伸到天鵝腿部。而長白山的另外兩條支脈老爺嶺和張廣才嶺，就像天鵝的兩隻腳，穩穩地落在吉林省背上。構成天鵝腹部的，是中國最大的平原——東北平原的一部分。再往西，就是黑龍江省與內蒙古自治區的界河嫩江以及大興安嶺。大興安嶺從天鵝的前胸，一直延伸到天鵝的頭部。這就是山水環繞的“天鵝明珠”——黑龍江省。

黑龍江作為省份名稱是從清代光緒末期開始的，但它的歷史卻要追溯到距今 2 萬多年前的舊石器時代。如果穿越到那時，在今天哈爾濱市西南地區的閻家崗，你不僅能遇見當時的“哈爾濱人”，還能和他們一起追逐猛獁象和披毛犀。如果再穿越回距今 7 000 — 5 000 年前的新石器時代，在今天齊齊哈爾市的昂昂溪區，你還能走進一個北方的半坡氏族村落，經受北方漁獵文化的洗禮。

到了唐代，東北的靺鞨粟末部強大起來，首領大祚榮建立的政權獲得唐朝詔令，升格為國，立都上京龍泉府（位於今黑龍江省牡丹江下轄市寧安），號稱“海東盛國”。1115 年，完顏阿骨打開創了大金王朝，至金太宗時終結了遼朝和北宋的統治。更重要的是，金朝奠定了中國北方的疆域。此後歷經幾百年，直到清王朝滅亡前夕的 1907 年，黑龍江才正式設省。但清政府時期的黑龍江省與今天的黑龍江省地域上不完全一致。今天的黑龍江省坐擁神州北極大興安嶺地區、哈爾濱、齊齊哈爾、牡丹江、大慶、鶴崗、雞西、佳木斯以及雙鴨山、伊春、七台河、黑河、綏化等 13 個地級行政區。70 餘年來，大慶精神、鐵人精神、北大荒精神……在這裡因信仰而啟航；一代代中華兒女在這裡創造出無數個“中國第一”。它是中國的大糧倉，黑土龍騰，沃野千里；它還是中國的老工業基地，挺起了新中國的“工業脊梁”。



#### 右頁圖為黑龍江省地形及主要水系分佈示意圖

黑龍江省的山地面積佔全省面積的一半以上，水域（含濕地）面積佔全省面積的近十分之一，又擁有松嫩平原、三江平原等廣大面積的草原區，耕地面積更是位居全國第一。因此，黑龍江省的地貌特徵，又被形象地概括為“五山一水一草三分田”。



## 大界江大森林

中國最北的省份是黑龍江省；黑龍江省最北的地級行政區是位於“天鵝”頭部的大興安嶺地區；大興安嶺地區最北的村落是位於漠河市的北極村。

距今 7 000 萬年至 300 萬年前，新生代的一次造山運動——喜馬拉雅運動，使大興安嶺地區出現了黑龍江斷裂帶。煙波浩渺、一瀉千里的黃金水道黑龍江，不僅孕育了這座古老的北極村落，也和新中國一起成就着它“神州北極”的赫赫威名。

70 餘年前，這裡人跡罕至。如今，它是無數國人“找北”的方向。它早已不再是追尋界江飛雪的浪漫之所，也不再是追尋極光的開眼之地。於國人來說，它儼然是一種烙印在祖國雞冠上的象徵，是迷茫時找尋“航向”的坐標。

在北極村西側，黑龍江省與內蒙古自治區相接的地方，有個洛古河村。發源於大興安嶺西側的額爾古納河與發源於蒙古國的石勒喀河，在這裡匯合後，以“黑龍江”為名，繞過北極村，蜿蜒東流，仿若墜入人間的銀河，鑲嵌在一片蔥鬱碧色之中。而歷經冰封歲月的大興安嶺地區，雖無高聳入雲的山峰，也無壁立千仞的峽谷，卻在巍巍興安嶺的茫茫山嶺間，蘊藏着中國最大的國有林區，築牢了東北亞綠色生態與國家生態安全屏障。從過去的木材基地到今天的生態走廊，虎歸山林見證着中國發展理念和發展方式 70 餘年的巨變。

右頁圖為從 60 萬米高空俯瞰黑龍江省大興安嶺地區漠河北極村

圖中居民點即是擁有“神州北極”之稱的邊陲小村鎮——漠河北極村。繞過北極村的白色環帶，正是冰封期的黑龍江。







從60萬米高空俯瞰大興安嶺地區“龍江第一灣”

亞洲大河黑龍江，自洛古河村蜿蜒東流1 800多千米後，與南來的支流烏蘇里江匯合，流入俄羅斯境內，最後注入鄂霍次克海的韃靼海峽。









## 大濕地

“瑤台珠簾墜九重，化作幽藍濕地中。長風吹皺龍湖水，早有葦芽吐新纓。”黑龍江省的土地上不僅有大界江、大森林，還分佈着大片濕地，最具代表性的是扎龍濕地。出大興安嶺地區往南，沿嫩江河道可直抵黑龍江省西南部的齊齊哈爾。扎龍濕地就位於這裡。

鶴鳴陣陣入雲霄，扎龍是丹頂鶴的故鄉。這裡湖泊沼澤星羅棋佈，溪流河道蜿蜒迂迴，葦草繁茂，淤泥鬆軟，水禽食物豐沛，是丹頂鶴棲息繁殖的天然溫床。中華人民共和國成立之初，這裡棲息的丹頂鶴大約只有 140 隻，如今人鶴共舞，在水一方，這裡已然擁有世界上最多的丹頂鶴種群。



 左圖是位於齊齊哈爾市與大慶市之間的扎龍濕地 新華社記者 王凱/攝

 上圖是兩隻丹頂鶴在扎龍濕地內棲息的畫面 新華社記者 王凱/攝



## 大冰雪

乘着丹頂鶴的歌聲，南下的滔滔嫩江與北上的松花江匯合後，蜿蜒轉向東北，斜穿黑龍江省會哈爾濱。

早在2萬多年前，哈爾濱就有人類活動。但因地處松花江幹流，水災難以治理，又遍佈沼澤，相當長一段時間，這裡只不過是一片荒蕪的沃野。直到大金王朝建立，哈爾濱才形成了眾多古城堡和村寨。清朝時，作為清王朝發祥地的哈爾濱終於完成了從荒蕪平原到村落型城鎮、從城鎮到城市的過渡。19世紀末，隨着中東鐵路第一根枕木落下，大量資金和人口湧入，被快速國際化的哈爾濱也迅速成為一座華洋雜集的都市。翻開哈爾濱的歷史，有過屈辱的血淚，更有奮起的抗爭。這裡歷經風霜雨雪，依然血性硬朗，風情萬種。

每年冬天，冰雪幾乎填滿了哈爾濱人的休閒時光。冰雪大世界中樓梯是冰，牆壁是冰，欄杆是冰，一座座宮殿城堡也是冰。目之所及，除了人就是冰。在這裡，隨處可見的冰雪被打造成了令人歎為觀止的藝術品，也融進人們的日常生活。每年1月5日開幕的冰雪節，更將人們的熱情推向高潮。這是中國第一個以冰雪活動為內容的國際性節日，持續1個月。一個個響亮的冰雪文化品牌，用實力證明哈爾濱“冰城”的名號絕非浪得虛名。

而在哈爾濱東側，冬季的牡丹江同樣滴水成冰，鏡泊湖銀裝素裹，挑戰着人類的極限。80多年前，東北抗日聯軍在這裡曾直面生存極限，在天寒地凍、飢寒交迫以及日偽的瘋狂圍剿中，點燃民族不屈的紅色火種。14年艱苦卓絕的悲壯鬥爭，烈士們前仆後繼，拋頭顱、灑鮮血，終於迎來了民族獨立和復興的希望。



### 從60萬米高空俯瞰哈爾濱冰雪大世界

創始於1999年的哈爾濱冰雪大世界，創造性地呈現了作為城市文化符號的冰雪藝術，也打開了哈爾濱轉型發展的其中一道大門。





## 大糧倉

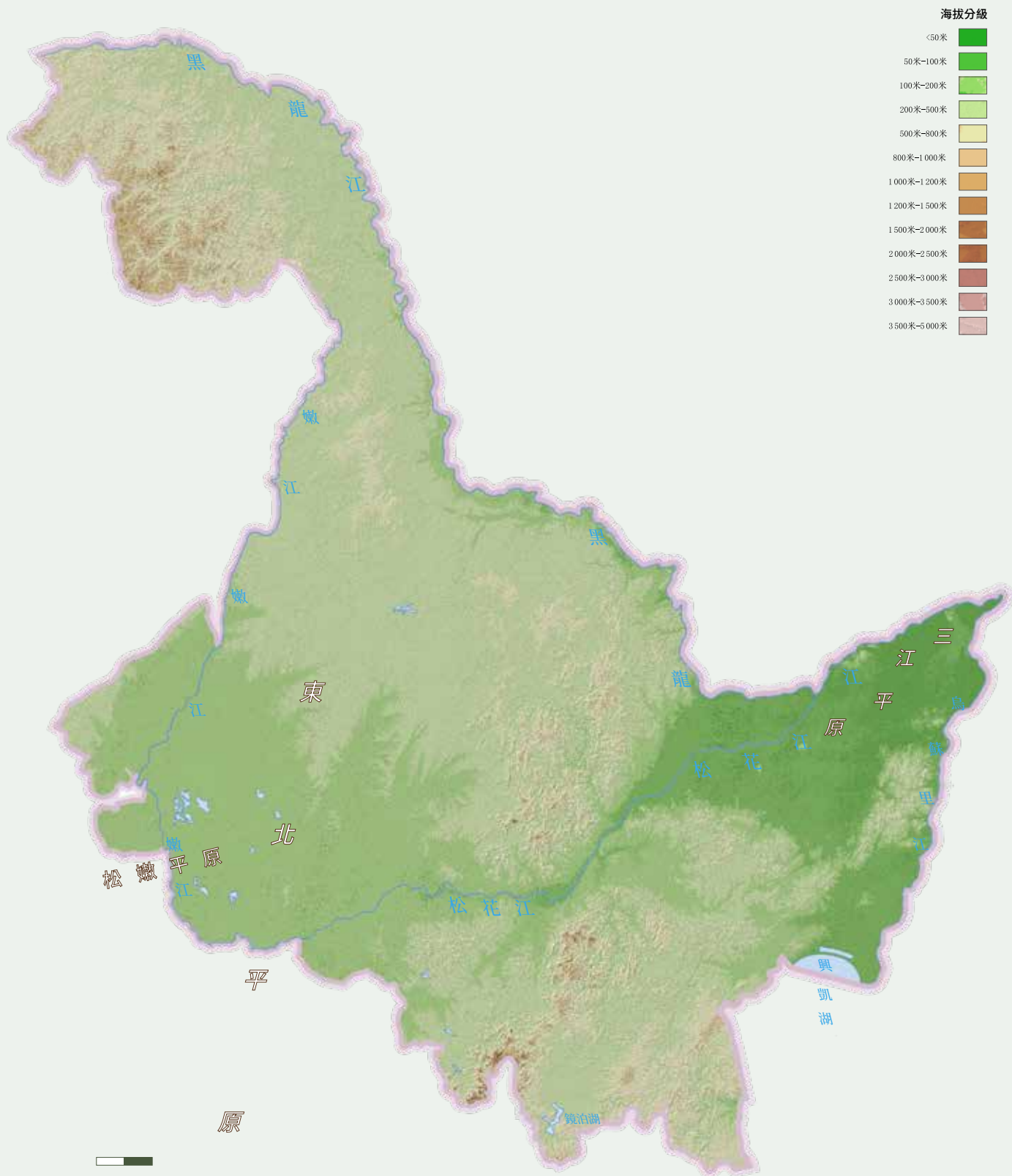
大界江、大森林、大濕地、大冰雪、大湖泊、大糧倉，黑龍江省大氣磅礴中帶着熱情豪放。歷代“闖關東”的人們敢試敢闖，從此根植黑土地上；“保護生態，留一張白紙”，黑龍江省在中國生態文明建設中堅守責任與擔當。烏蘇里江水長又長，70餘年話不盡滄桑。曾經萬古蒼莽的北大荒，如今是讓中國人端牢飯碗的中華大糧倉。

由於歷史上人口稀少，加上原始的黑土地遍佈窪地，難以治理，黑龍江省一直缺少開發，大部分地區保持了原有的自然荒蕪狀態。清朝末年，隨着大量移民“闖關東”，大量土地得到初步開墾。新中國成立以來，國家對“北大荒”進行有組織地開發，大批國有農場隨之建立起來。今天的黑龍江省已經成為中國重要的商品糧基地，是名副其實的“北大倉”。

“北大荒在哪兒”是很多人腦海深處的第一個疑問。它從來不是一個地標，而是一片廣大的區域。嫩江千里南下和松花江合流，形成松嫩平原。松花江又從哈爾濱穿城而過，九曲十折，與奔流東進的黑龍江匯合後，在祖國的東北角與南來的烏蘇里江三江合流，形成三江平原。北大荒指的就是嫩江流域、松花江沿江平原與三江平原構成的廣大“荒蕪”地區。

人們讚美拓荒者，歌頌拓荒牛，更頌揚在艱苦跋涉中取得輝煌業績的北大荒精神。20世紀50年代初，我國10萬轉業官兵在東北三江平原的亙古荒原上開創了“向地球開戰，向荒原要糧”的偉大壯舉。半個多世紀以來，幾代拓荒人承受了難以想像的艱難困苦，戰天鬥地，百折不撓，在祖國邊陲那曾經荒蕪淒涼的土地上，“艱苦奮鬥、勇於開拓、顧全大局、無私奉獻”，樹立起北大荒精神，用青春和智慧征服了這片桀驁不馴的黑土地，實現了從北大荒到北大倉的歷史性巨變。

2019年，黑龍江省糧食總產量超千億斤，居全國之首，蟬聯中國第一產糧省的寶座。國人每九碗飯，就有一碗來自黑龍江。秋天滿眼金色稻浪，萬畝大地飄香，農業供給側結構性改革正帶給這片土地更高質量的發展。黑龍江省，中國照進第一縷晨光的地方，乘着“一帶一路”的東風，正不斷拓展中國最北自貿區的“朋友圈”，走在新時代全面振興、全方位振興的大路上。



黑龍江省主要水系與平原位置關係示意圖